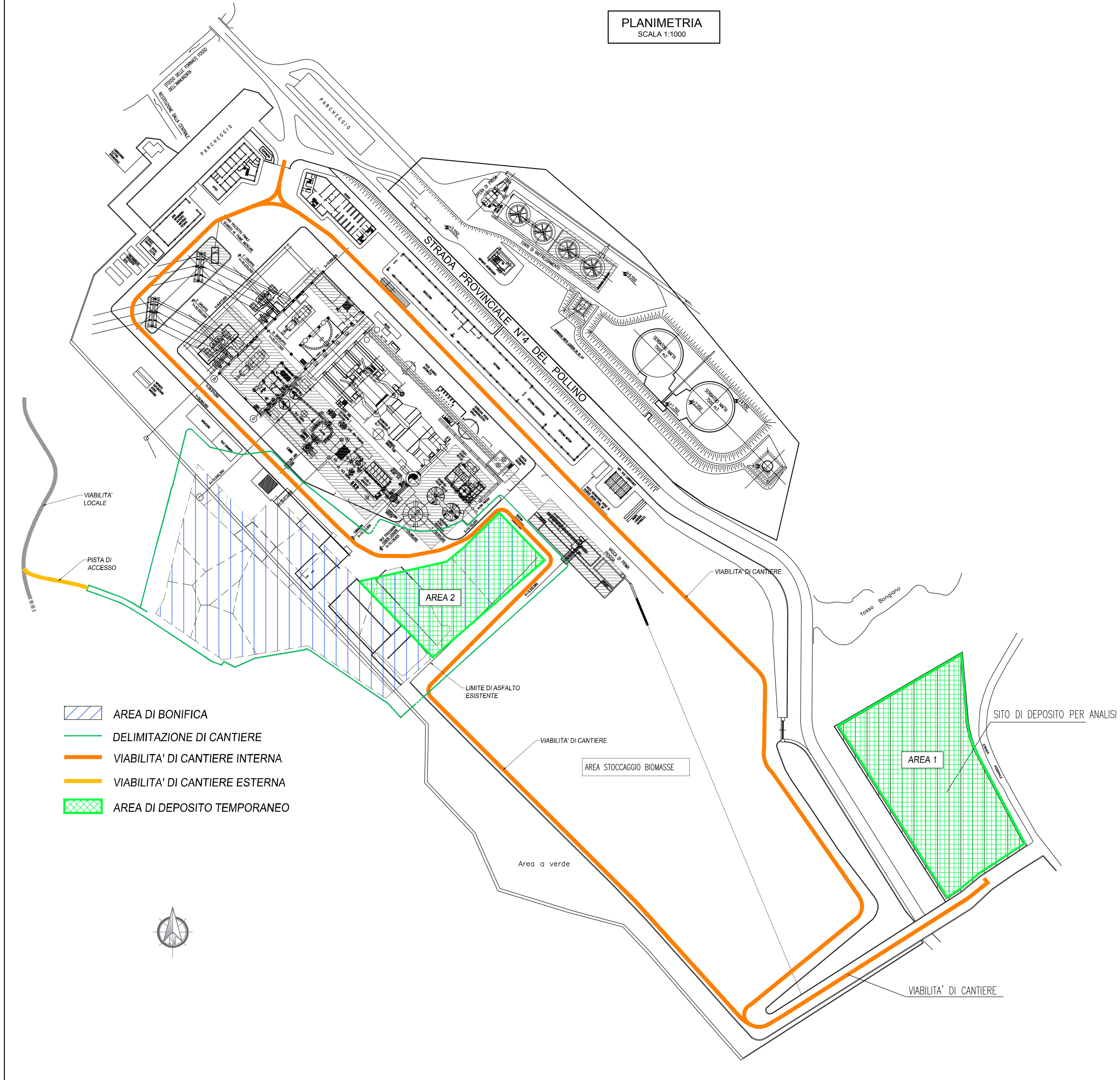
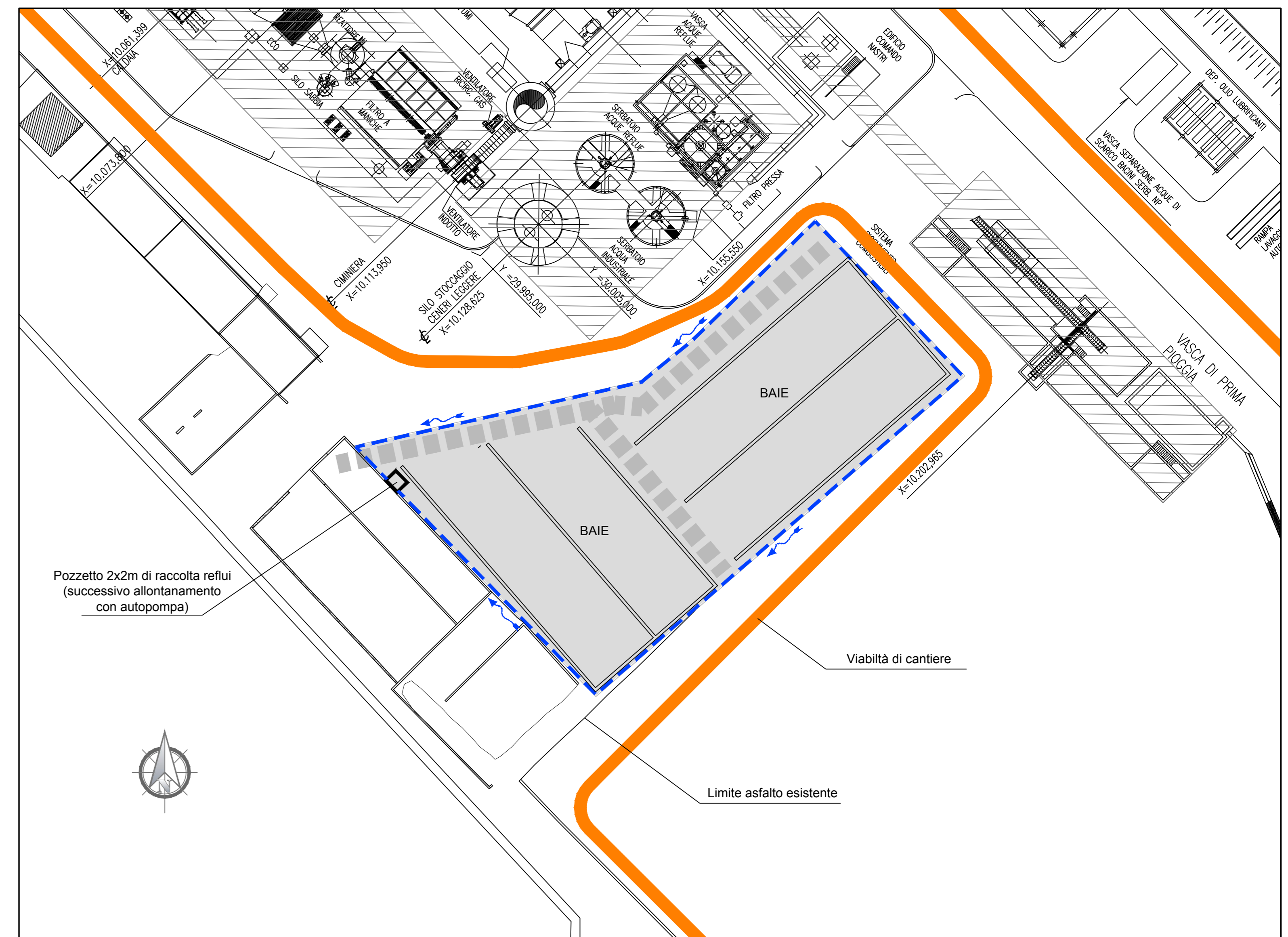


PLANIMETRIA
SCALA 1:1000

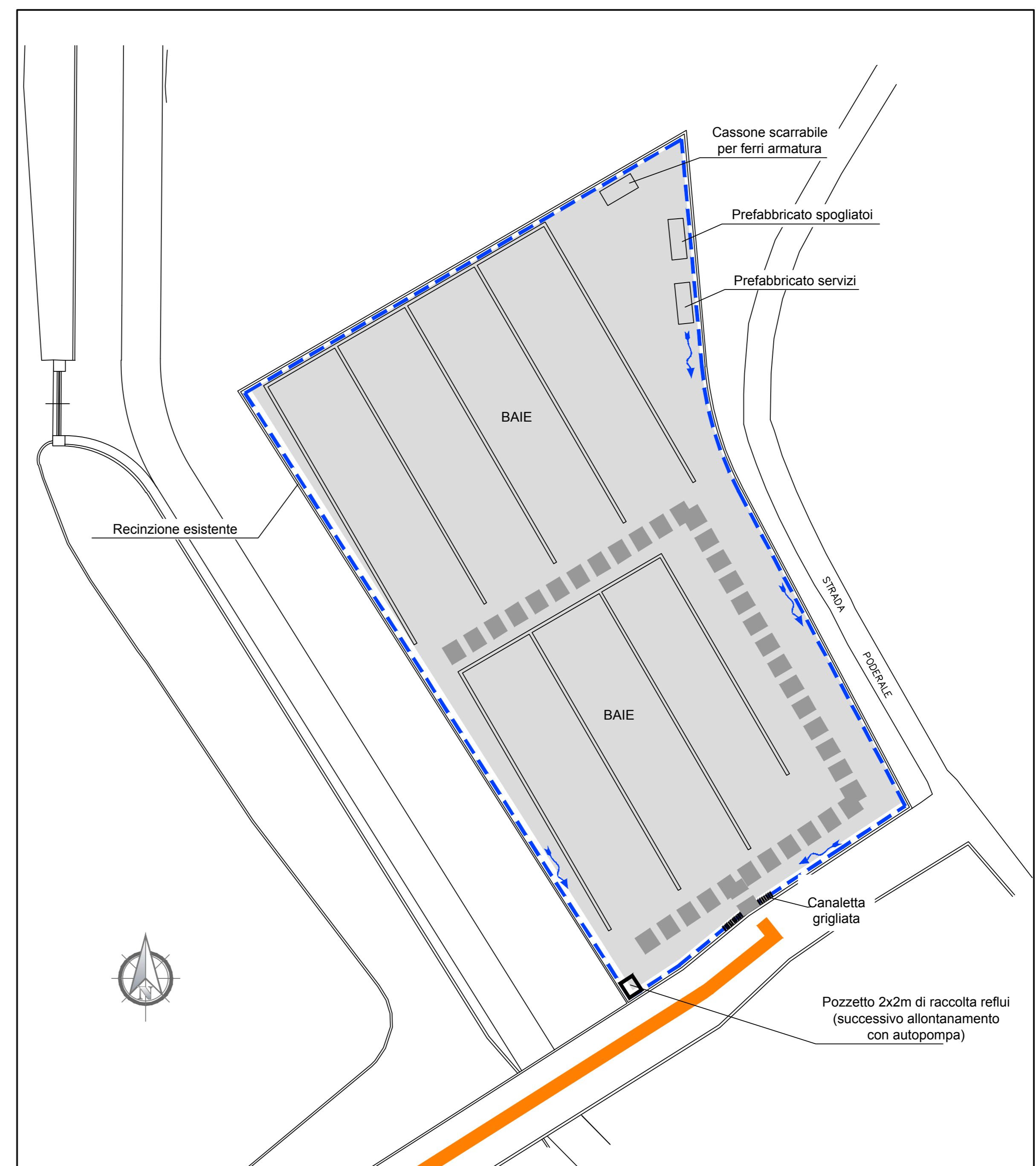


- AREA DI BONIFICA
- DELIMITAZIONE DI CANTIERE
- VIABILITA' DI CANTIERE INTERNA
- VIABILITA' DI CANTIERE ESTERNA
- AREA DI DEPOSITO TEMPORANEO

AREA DEPOSITO TEMPORANEO 2
SCALA 1:500

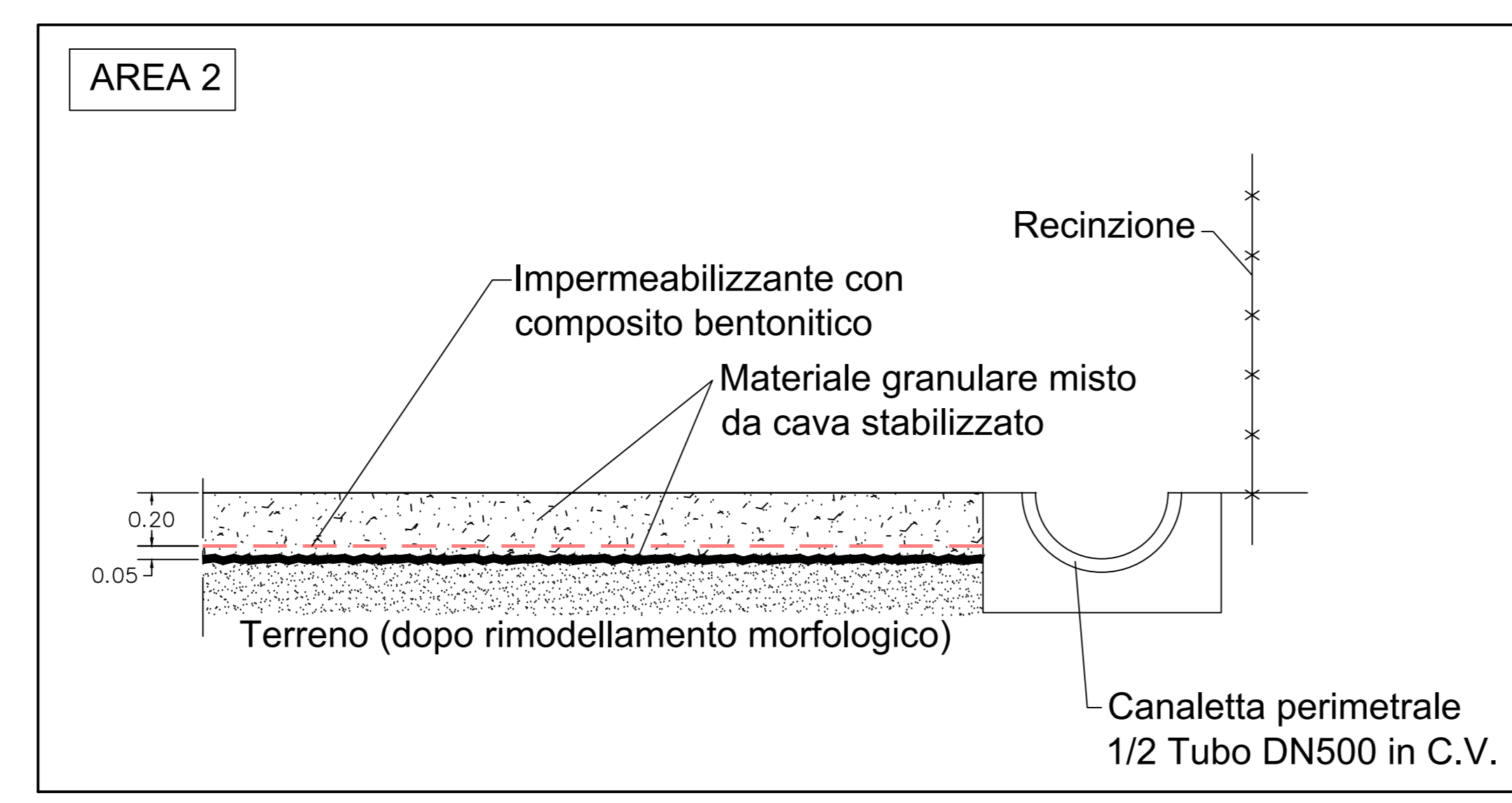
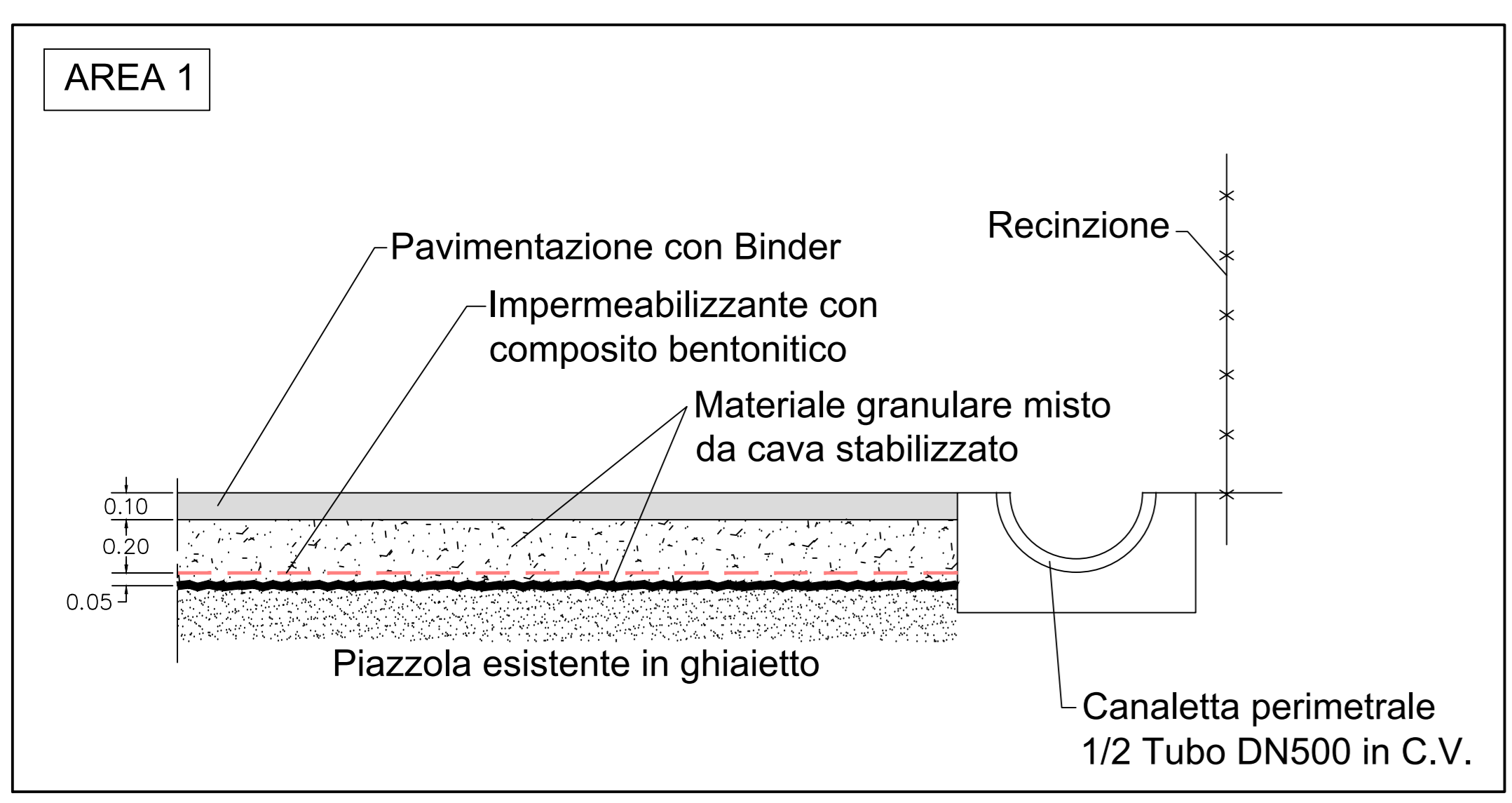


AREA DEPOSITO TEMPORANEO 1
SCALA 1:500



NOTA:
- LA VIABILITA' DI CANTIERE DEVE ESSERE DEFINITA IN ACCORDO ALLE LAVORAZIONI IN CORSO E CONCORDATA CON LA DIREZIONE LAVORI E I RESPONSABILI DI CENTRALE

PAVIMENTAZIONE AREE DEPOSITO TEMPORANEO
SCALA 1:20



DATA	PROT.	DESCRIZIONE REVISIONI	DIS.	VERIF.	APPROV.
00	Luglio 2019	B9004103_5	PRIMA EMISSIONE		

CESI S.p.A.
Via Rubattino 54
I-20134 Milano - Italy
Tel: +39 02 21251 Fax: +39 02 21255440
e-mail: info@cesi.it www.cesi.it

CENTRALE DEL MERCURE
Progetto Operativo di Bonifica dei terreni del Lotto 2

Elaborati grafici generali
APPONTAMENTI DI CANTIERE

SCALA:	Varie	TAVOLA:	5
--------	-------	---------	---

LA PARZIALE RIPRODUZIONE DI QUESTO DOCUMENTO E' PERMESSA SOLO CON L'AUTORIZZAZIONE SCRITTA DEL CESI

NO ME FILE:
B9004103_5_fin.dwg