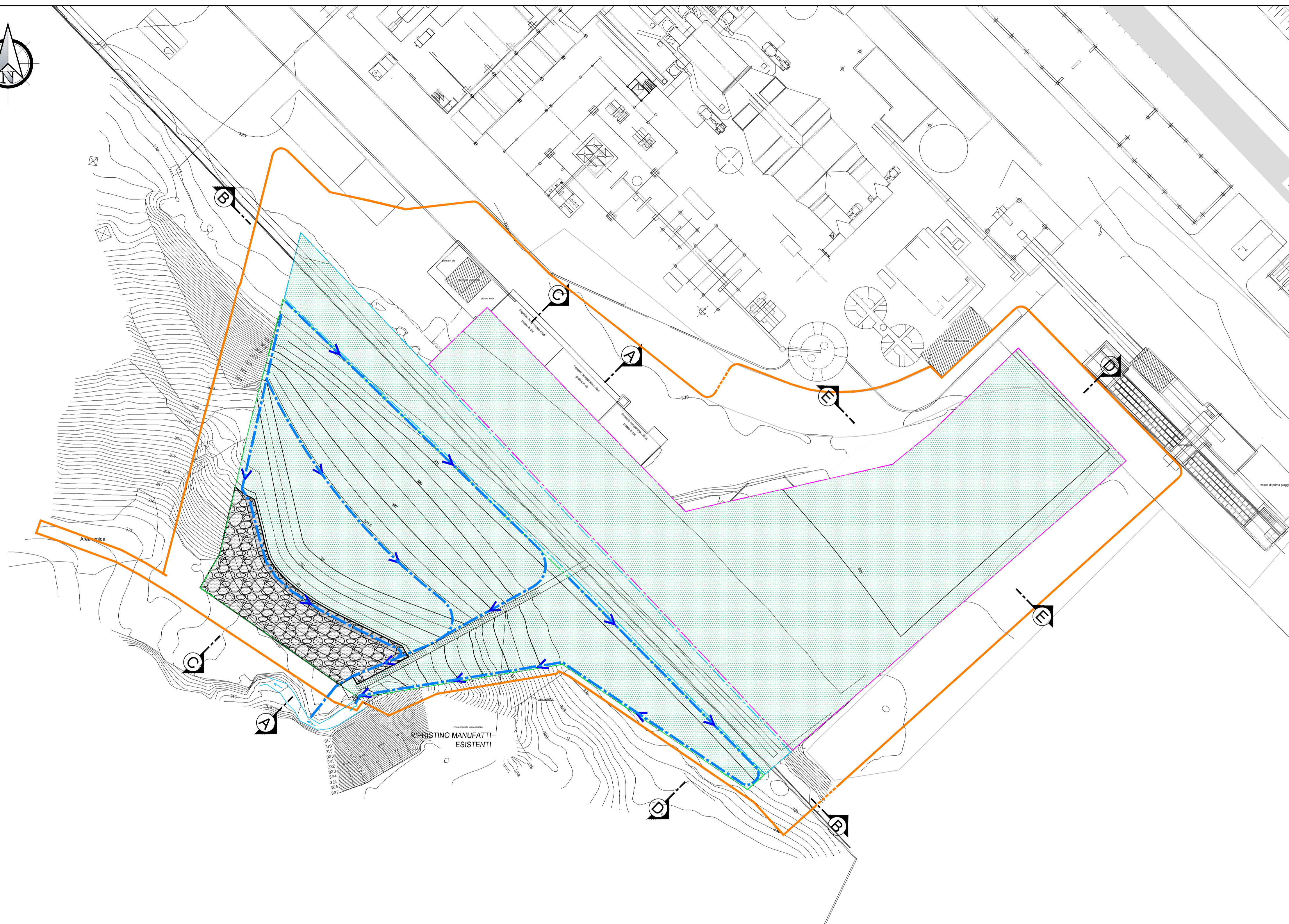
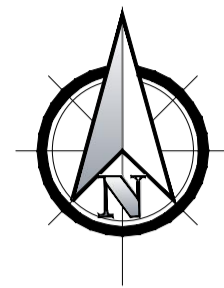




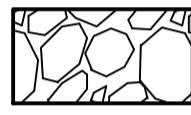



PLANIMETRIA DI PROGETTO
SCALA 1:500

FASE FINALE



LEGENDA

-  LOTTO 2A
-  LOTTO 2B
-  LOTTO 2C
-  RIMODELLAMENTO FINALE
-  PROTEZIONE IN MASSI CICLOPICI
-  REGIMAZIONE ACQUE METEORICHE (CANALETTE IN C.A.V.)

REV.	DATA	PROT.	DESCRIZIONE REVISIONI	DIS.	VERIF.	APPROV.
00	Luglio 2019	B9004103_14	PRIMA EMISSIONE			



CESI S.p.A.
Via Rubattino 54
I-20134 Milano - Italy
Tel: +39 02 21251 Fax: +39 02 21255440
e-mail: info@cesi.it www.cesi.it

CENTRALE DEL MERCURE
Progetto Operativo di Bonifica dei terreni del Lotto 2

Elaborati grafici generali
FASE FINALE - PLANIMETRIA DI PROGETTO



SCALA:
1:500
TAVOLA:
14

LA PARZIALE RIPRODUZIONE DI QUESTO DOCUMENTO E' PERMESSA
SOLO CON L'AUTORIZZAZIONE SCRITTA DEL CESI

NOME FILE:
B9004103_14_fin.dwg